

2B RECYCLAGE

Segré-en-Anjou Bleu (49)

Dossier de demande d'autorisation environnementale pour un projet de rehausse d'un casier amiante sur une Installation de Stockage de Déchets Non Dangereux Pièce jointe n°2 : Eléments graphiques

Rapport

Réf : CDMCLB221660 / RDMCLB03314-01

15/12



Ce document a pour objet de présenter les principaux plans et cartographies nécessaires à la compréhension du projet porté par la société 2B RECYCLAGE.

ANNEXES

Pièce I : Plan cadastral

Pièce II : Vue aérienne du site et localisation du projet

Pièce III : Recollement du fond d'alvéole

Pièce IV : Réseau de drainage des eaux sous BSP et des effluents sur BSP

Pièce V : Géométrie prévisionnelle du toit de couverture de la rehausse

Pièce VI : Gestion des eaux pluviales

Pièce VII : Géométrie prévisionnelle du toit de couverture ISDND + ISDI

Pièce VIII : Visualisation 3D

Pièce IX : Plans de la hauteur des déchets et des pentes

Pièce X : Coupes

Pièce XI : Schéma de coupe du casier amiante

Pièce XII : Synoptique de gestion des eaux du site

- Dossier de demande d'autorisation environnementale pour un projet de rehausse d'un casier amiante sur une Installation de Stockage de Déchets Non Dangereux
Pièce jointe n 2 : Eléments graphiques


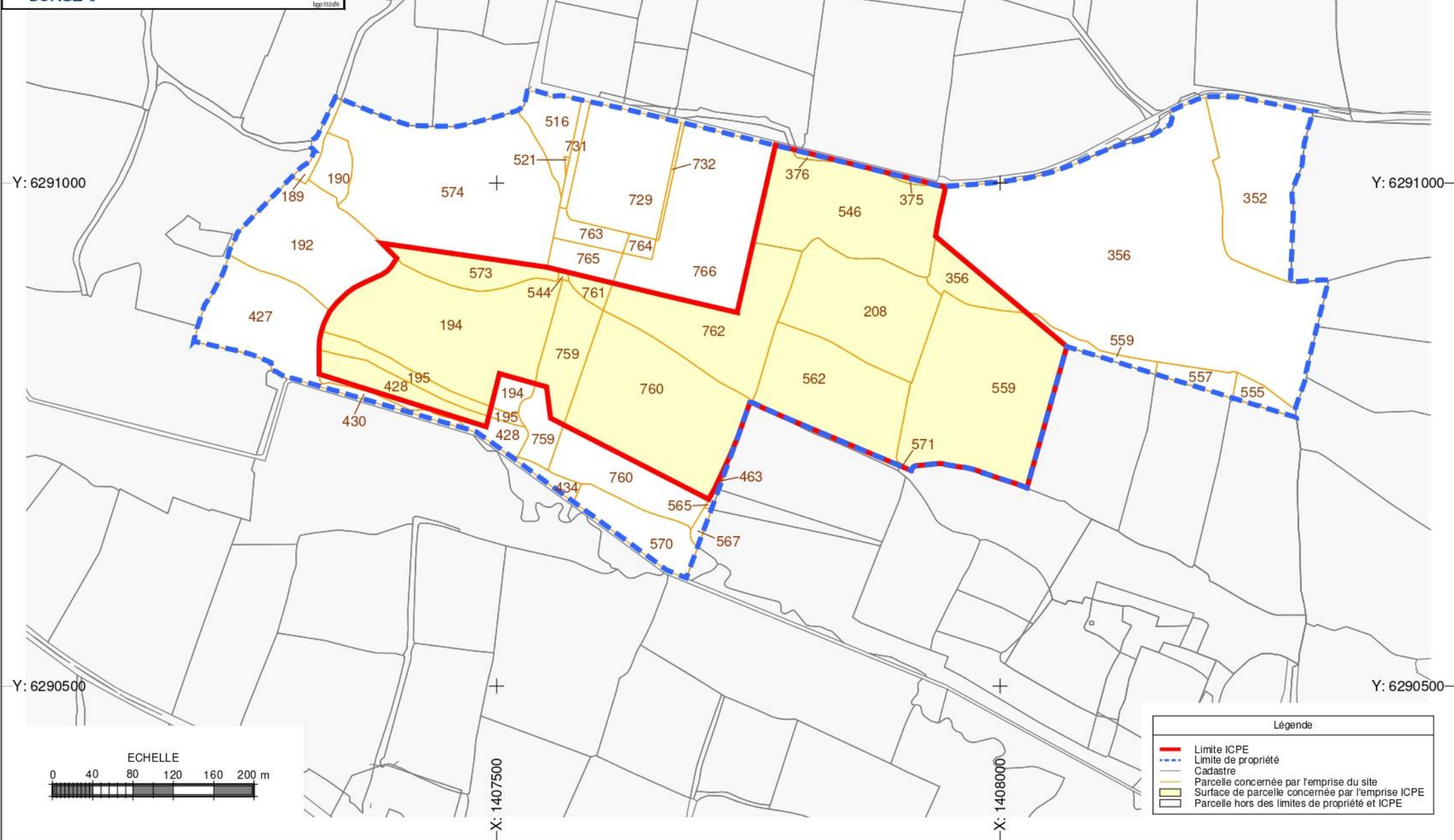
Pièce I : Plan cadastral

2B RECYCLAGE
Site de la Reutière
Plan de situation
cadastral



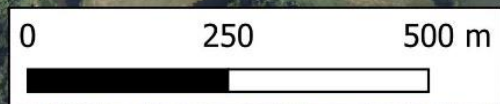
Echelle : 1/5000

Format A4
CDMCLB221660
top 13206





Légende	
	Limite ICPE
	Limite de propriété
	Cadastré
	Parcelle concernée par l'emprise du site
	Surface de parcelle concernée par l'emprise ICPE
	Parcelle hors des limites de propriété et ICPE

Pièce II : Vue aérienne du site et localisation du projet



Légende

-  Limite ICPE
-  Limite de propriété

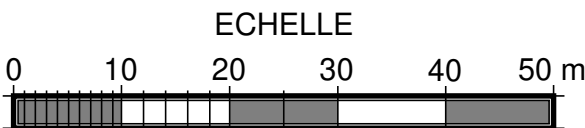
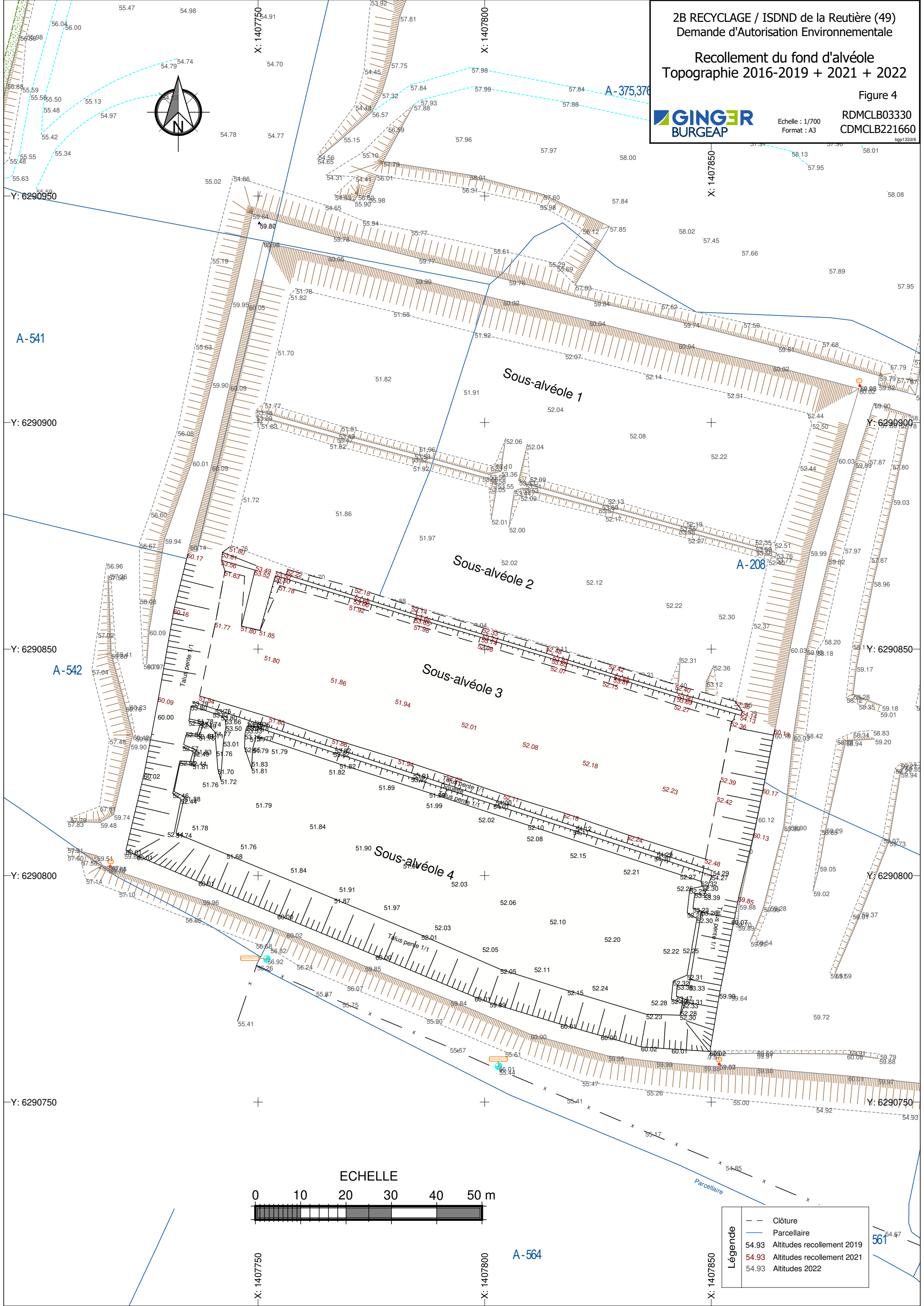
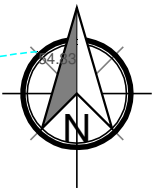
- Dossier de demande d'autorisation environnementale pour un projet de rehausse d'un casier amiante sur une Installation de Stockage de Déchets Non Dangereux
Pièce jointe n 2 : Eléments graphiques

Pièce III : Recollement du fond d'alvéole



Echelle : 1/700
Format : A3

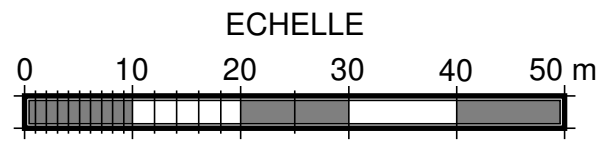
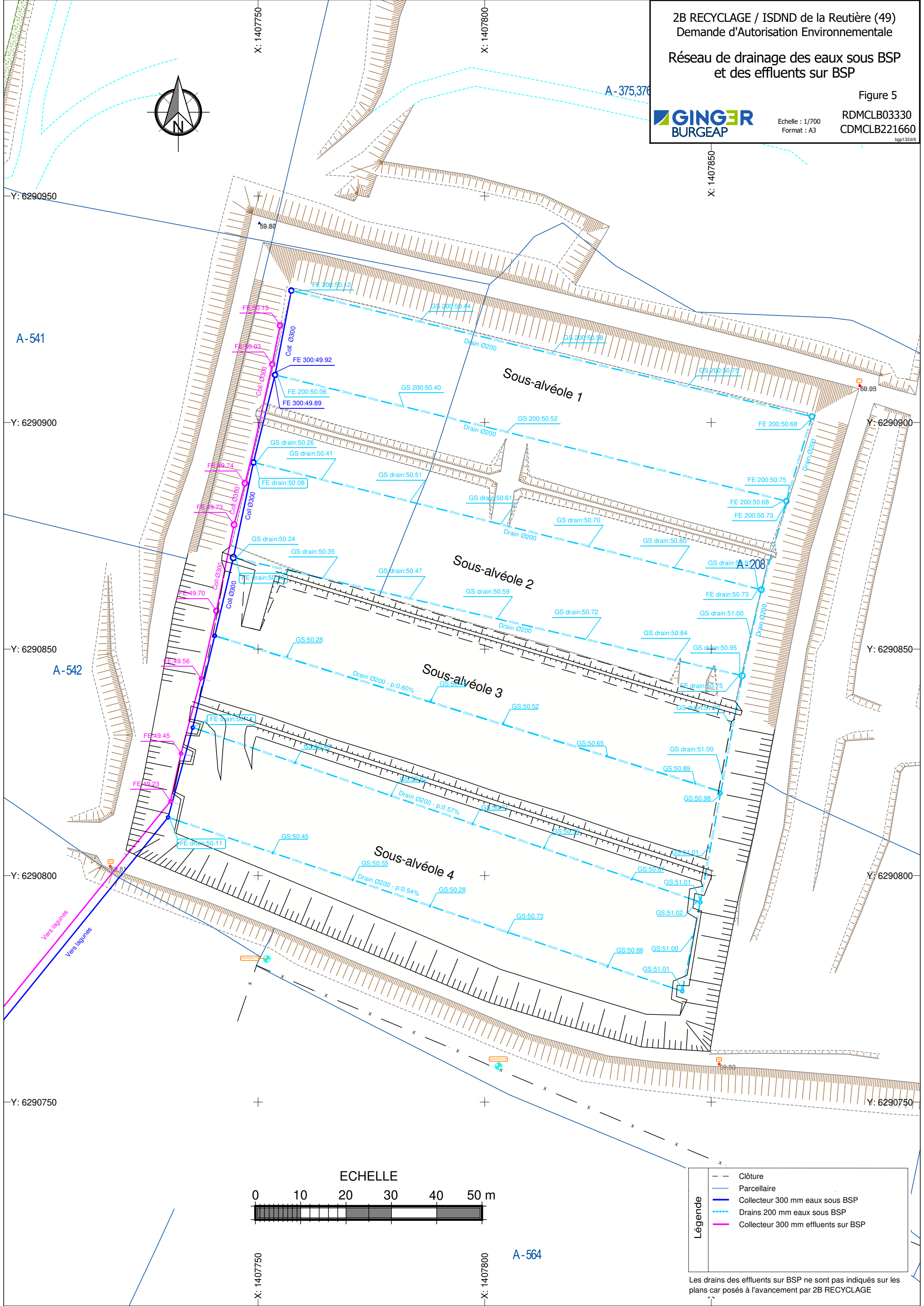
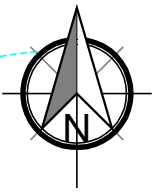
RDMCLB03330
CDMCLB221660



Légende	
---	Clôture
---	Parcellaire
54.93	Altitudes recollement 2019
54.93	Altitudes recollement 2021
54.93	Altitudes 2022

561

Pièce IV : Réseau de drainage des eaux sous BSP et des effluents sur BSP



Légende	
	Clôture
	Parcellaire
	Collecteur 300 mm eaux sous BSP
	Drains 200 mm eaux sous BSP
	Collecteur 300 mm effluents sur BSP

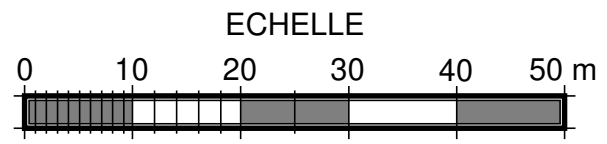
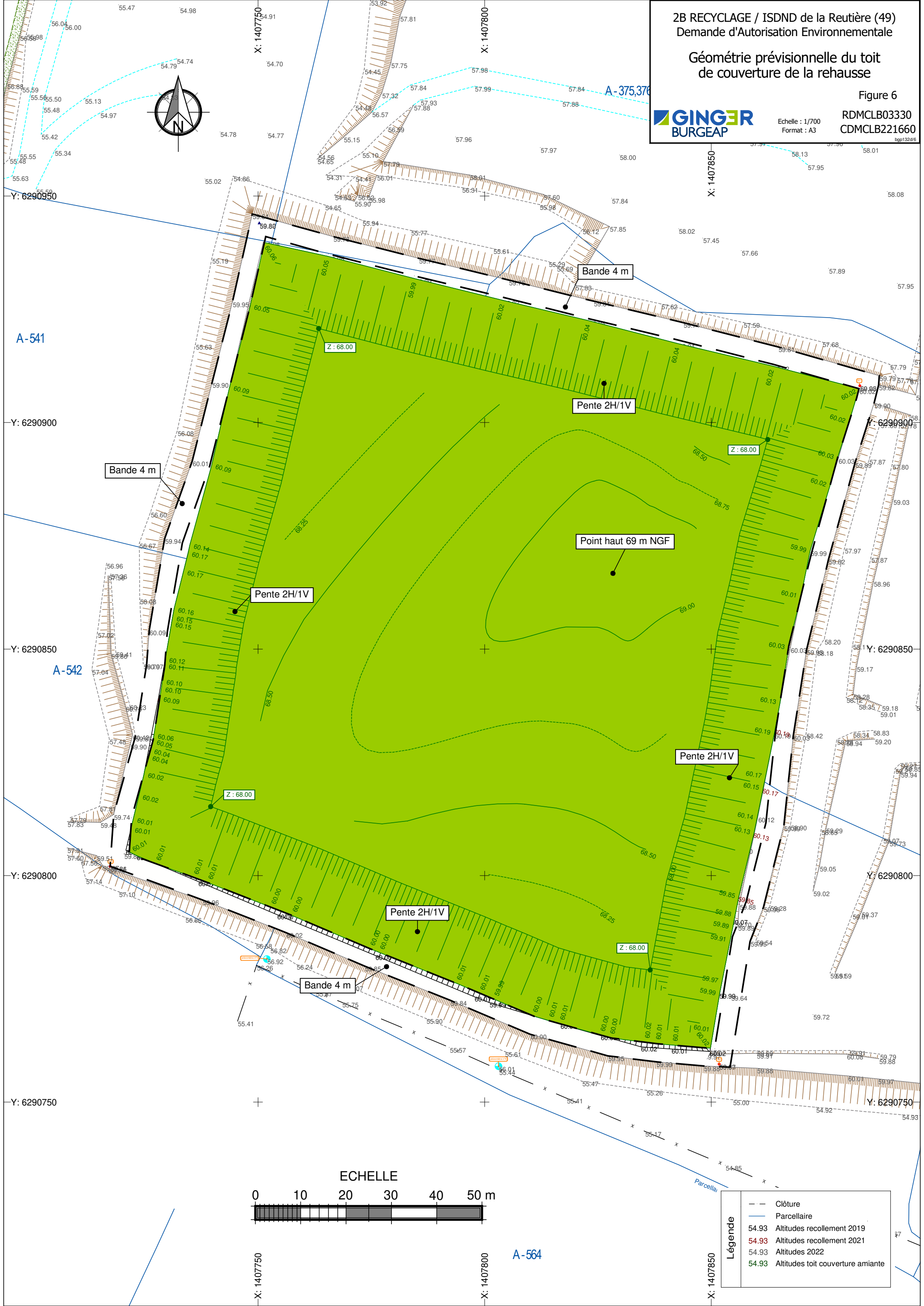
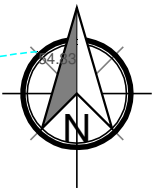
Les drains des effluents sur BSP ne sont pas indiqués sur les plans car posés à l'avancement par 2B RECYCLAGE

Pièce V : Géométrie prévisionnelle du toit de couverture de la rehausse



Echelle : 1/700
Format : A3

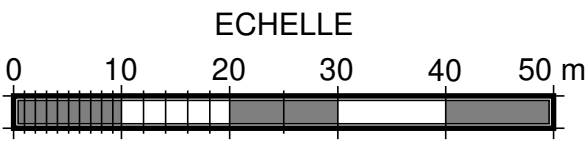
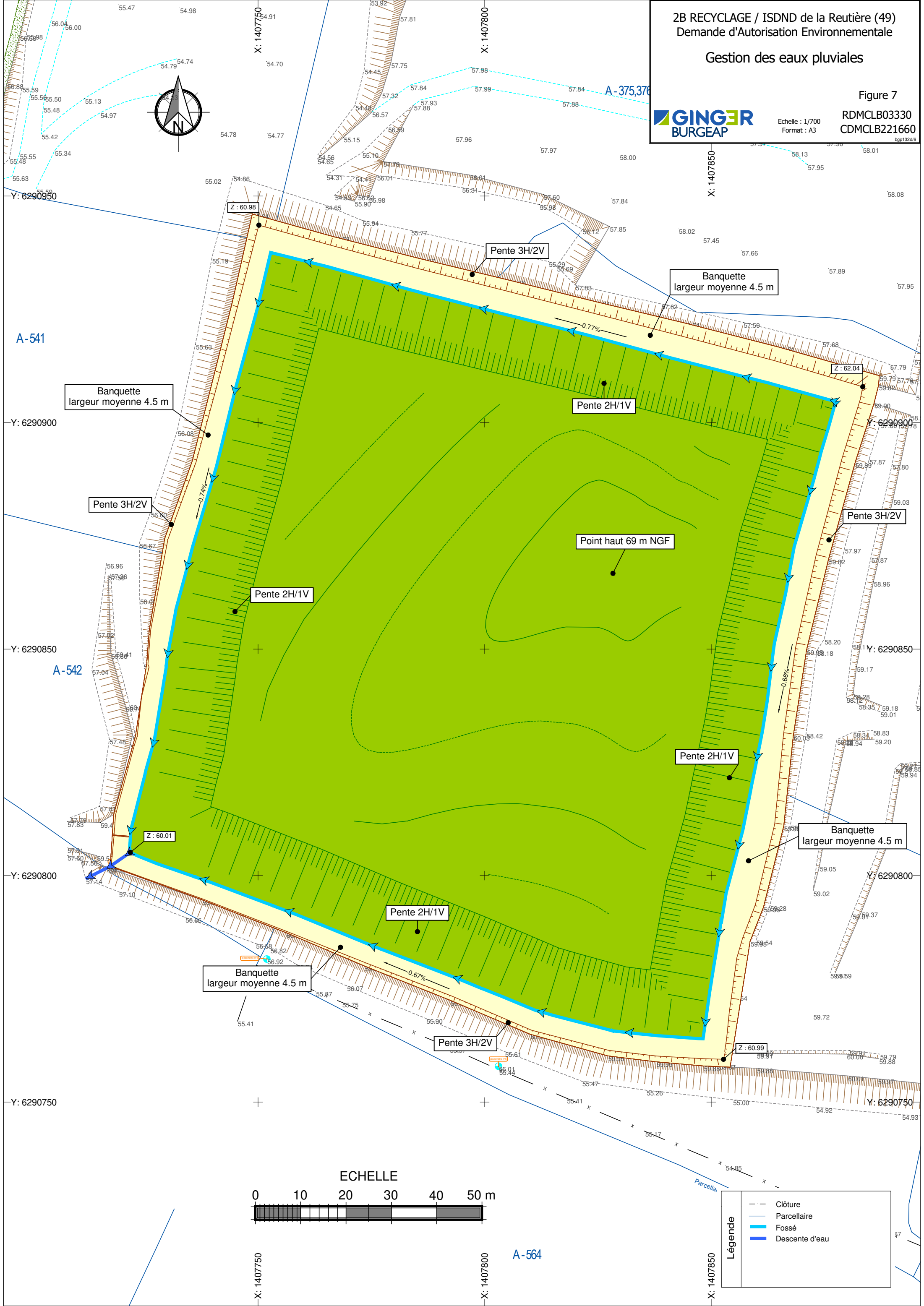
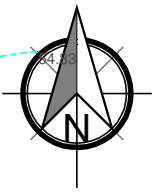
RDMCLB03330
CDMCLB221660



Légende	
---	Clôture
---	Parcelle
54.93	Altitudes recollement 2019
54.93	Altitudes recollement 2021
54.93	Altitudes 2022
54.93	Altitudes toit couverture amiante

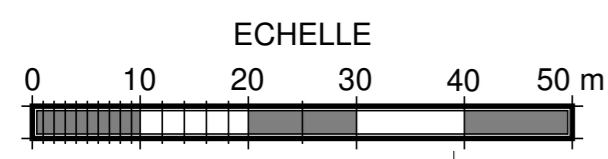
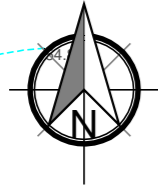
- Dossier de demande d'autorisation environnementale pour un projet de rehausse d'un casier amiante sur une Installation de Stockage de Déchets Non Dangereux
Pièce jointe n 2 : Eléments graphiques

Pièce VI : Gestion des eaux pluviales



Légende	
	Clôture
	Parcelle
	Fossé
	Descente d'eau

Pièce VII : Géométrie prévisionnelle du toit de couverture ISDND + ISDI



Légende

- Clôture
- Parcelle
- 54.93 Altitudes recollement 2019
- 54.93 Altitudes recollement 2021
- 54.93 Altitudes 2022
- 54.93 Altitudes toit couverture amiante
- 54.93 Altitudes toit couverture ISDI

- Dossier de demande d'autorisation environnementale pour un projet de rehausse d'un casier amiante sur une Installation de Stockage de Déchets Non Dangereux
Pièce jointe n 2 : Eléments graphiques

Pièce VIII : Visualisation 3D



3D1

Site 2016-2019

18/08/2022 3D2

Site 2022

18/08/2022





3D3

Recollement sous-alvéoles 3 et 4

18/08/2022 3D4

Fond de forme alvéole amiante

18/08/2022




3D5

Toit couverture niveau de rehausse


18/08/2022 3D6

Pentes couverture niveau de rehausse

18/08/2022



0m 5.947m 29.74m



Pentes (%) 0 1 5 10 50

0m 5.947m 29.74m


3D7

Toit couverture niveau de rehausse + ISDI


18/08/2022 3D8

Toit couverture niveau de rehausse + ISDI

18/08/2022

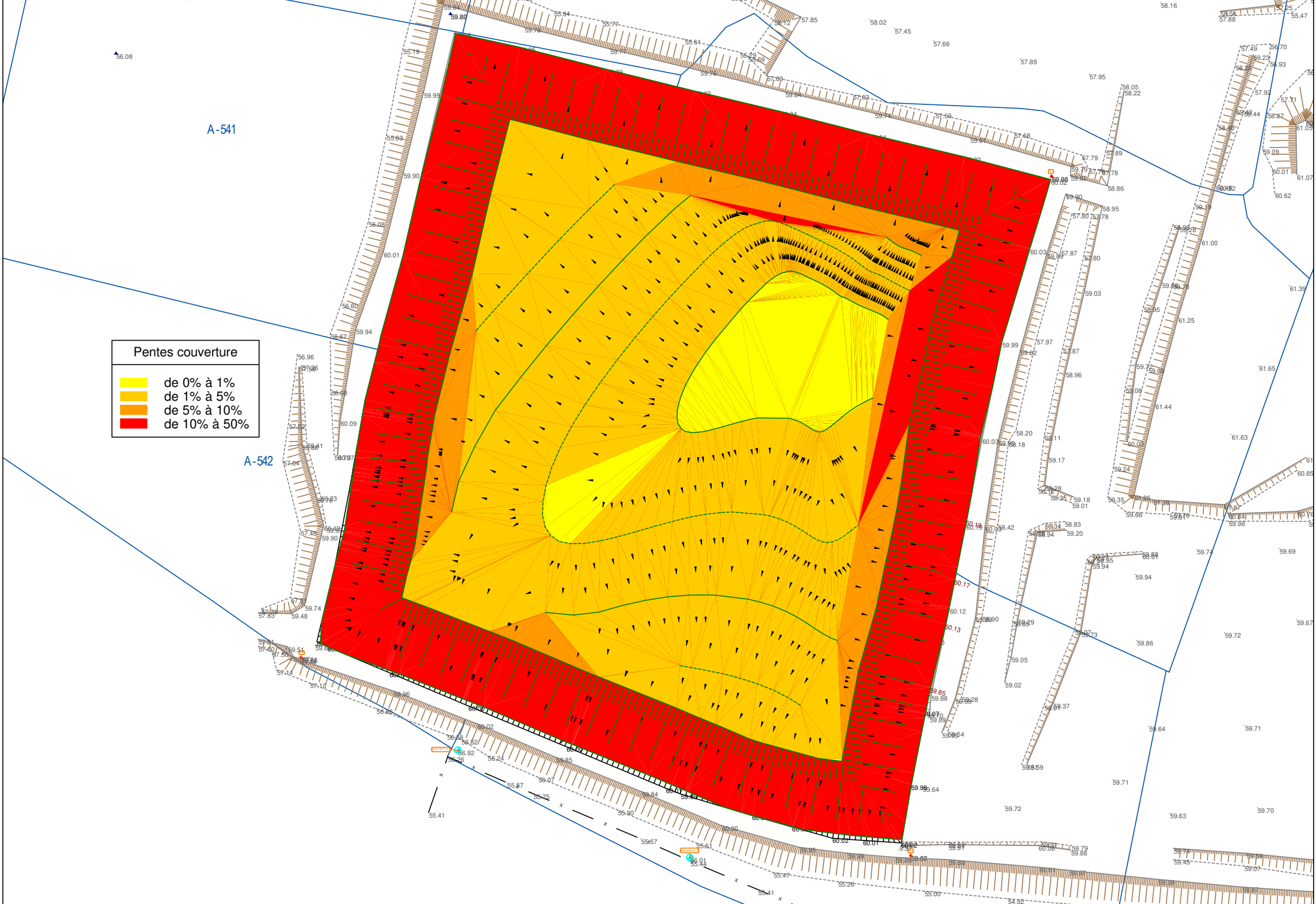
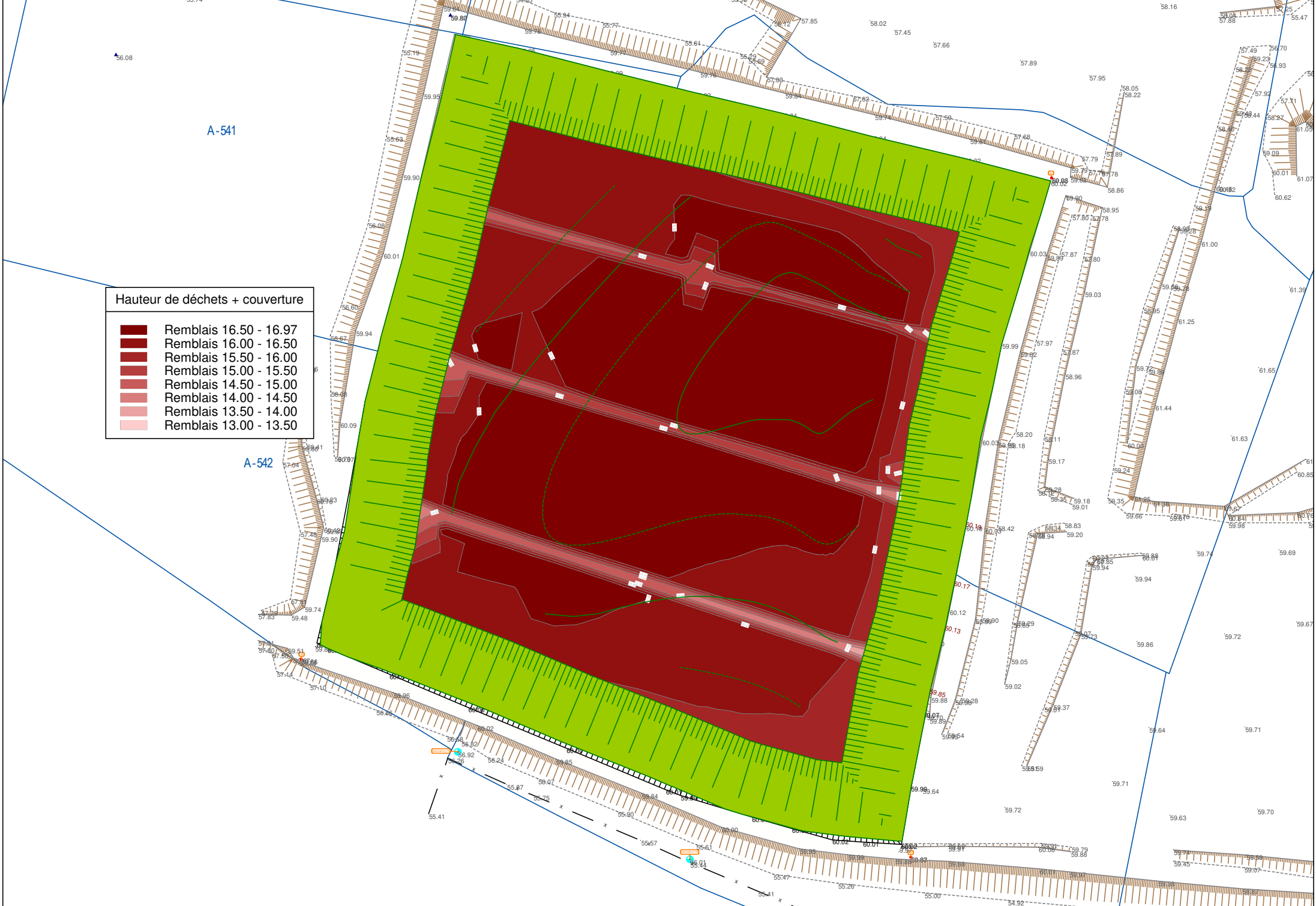


0m 7.742m 38.71m



0m 6.618m 33.09m

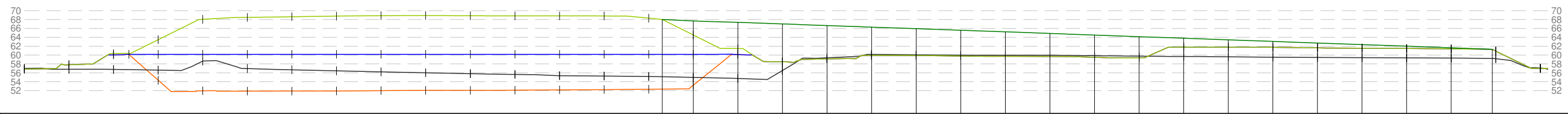
Pièce IX : Plans de la hauteur des déchets et des pentes



- Dossier de demande d'autorisation environnementale pour un projet de rehausse d'un casier amiante sur une Installation de Stockage de Déchets Non Dangereux
Pièce jointe n 2 : Eléments graphiques

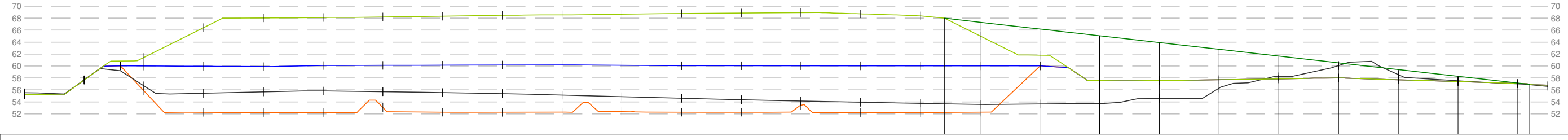
Pièce X : Coupes

Axe : AA'
 Echelle X : 1/956
 Echelle Z : 1/956
 Plan Comp : 46.9



Numéro de tabulation	- P 1	- P 2	- P 3	- P 4	- P 5	- P 6	- P 7	- P 8	- P 9	- P 10	- P 11	- P 12	- P 13	- P 14	- P 15	- P 16	- P 17	- P 18	- P 19	- P 20	- P 21	- P 22	- P 23	- P 24	- P 25	- P 26	- P 27	- P 28	- P 29	- P 30	- P 31	- P 32	- P 33	- P 34	- P 35	
Toit ISDI															-68.00	-67.69	-67.37	-67.01	-66.65	-66.30	-65.94	-65.58	-65.22	-64.86	-64.50	-64.15	-63.79	-63.43	-63.07	-62.71	-62.36	-62.00	-61.64	-61.31	-60.99	
Toit amiante + TN	-56.82	-57.82	-60.35	-63.45	-68.05	-68.48	-68.63	-68.77	-68.88	-68.91	-68.86	-68.82	-68.81	-68.30	-64.54	-61.47	-58.46	-59.14	-59.92	-59.91	-59.80	-59.72	-59.68	-59.51	-59.37	-61.76	-61.77	-61.73	-61.62	-61.55	-61.48	-61.39	-60.90	-56.99		
Toit niveau 1	-56.82	-57.82	-60.05	-60.16	-60.16	-60.17	-60.17	-60.17	-60.17	-60.17	-60.17	-60.17	-60.18	-60.18	-60.18	-60.13	-58.46	-59.14	-59.92	-59.91	-59.80	-59.72	-59.68	-59.51	-59.37	-61.76	-61.77	-61.73	-61.62	-61.55	-61.48	-61.39	-60.90	-56.99		
Toit BSP amiante	-56.82	-57.82	-60.05	-54.33	-51.95	-51.87	-51.89	-51.93	-51.99	-52.05	-52.05	-52.10	-52.17	-52.24	-52.31	-53.18	-60.13	-58.46	-59.14	-59.92	-59.91	-59.80	-59.72	-59.68	-59.51	-59.37	-61.76	-61.77	-61.73	-61.62	-61.55	-61.48	-61.39	-60.90	-56.99	
TN 2016-2019	N	57.00	56.80	56.76	56.60	58.66	56.96	56.68	56.44	56.22	56.02	55.82	55.63	55.35	55.29	55.18	54.97	54.72	56.53	59.39	60.16	60.05	59.98	59.96	59.94	59.85	59.76	59.67	59.60	59.52	59.46	59.41	59.37	59.33	59.17	57.07
	D	0.00	10.00	20.00	30.00	40.00	50.00	60.00	70.00	80.00	90.00	100.00	110.00	120.00	130.00	140.00	150.00	160.00	170.00	180.00	190.00	200.00	210.00	220.00	230.00	240.00	250.00	260.00	270.00	280.00	290.00	300.00	310.00	320.00	330.00	340.00

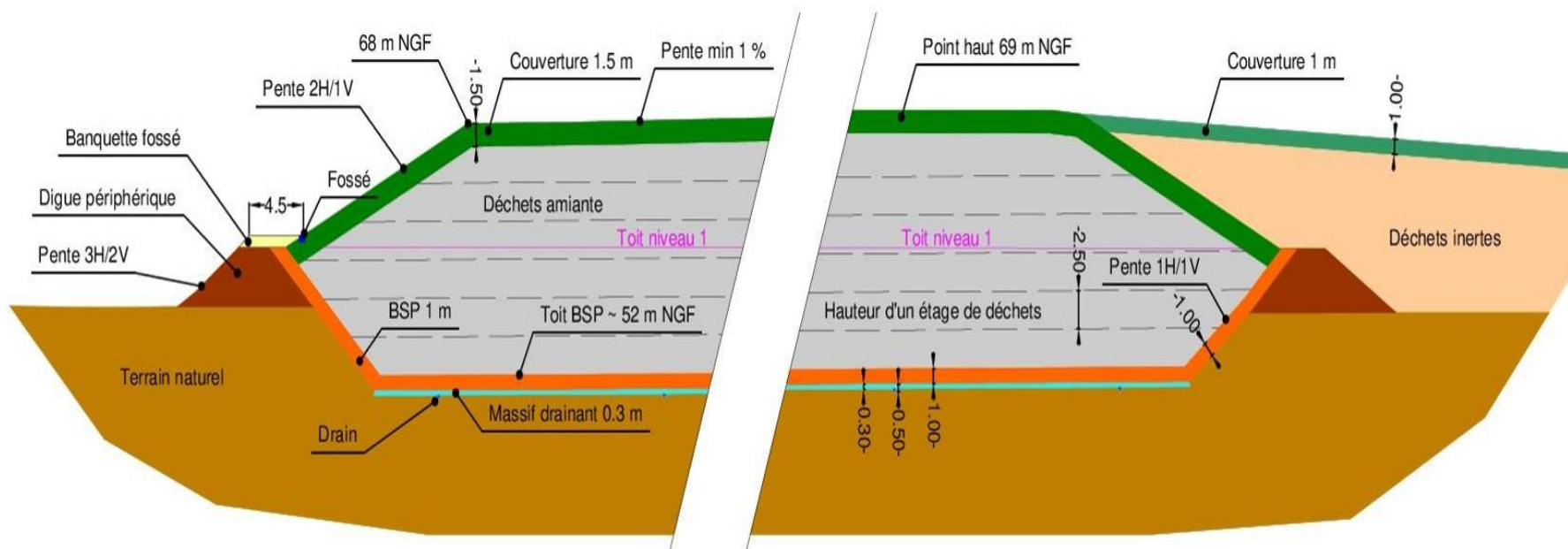
Axe : BB'
 Echelle X : 1/714
 Echelle Z : 1/714
 Plan Comp : 48.6



Numéro de tabulation	- P 1	- P 2	- P 3	- P 4	- P 5	- P 6	- P 7	- P 8	- P 9	- P 10	- P 11	- P 12	- P 13	- P 14	- P 15	- P 16	- P 17	- P 18	- P 19	- P 20	- P 21	- P 22	- P 23	- P 24	- P 25	- P 26	- P 27	
Toit ISDI																-68.00	-67.32	-66.19	-65.06	-63.93	-62.80	-61.67	-60.54	-59.41	-58.28	-57.15	-56.92	
Toit amiante + TN	-55.23	-57.65	-61.42	-66.42	-68.05	-68.11	-68.20	-68.33	-68.48	-68.55	-68.66	-68.77	-68.86	-68.93	-68.72	-68.37	-65.03	-61.81	-57.58	-57.58	-57.58	-57.70	-57.84	-57.99	-57.70	-57.39	-57.09	-56.79
Toit niveau 1	-55.23	-57.65	-60.02	-59.96	-59.91	-60.08	-60.11	-60.13	-60.16	-60.18	-60.12	-60.05	-60.04	-60.04	-60.03	-60.04	-60.03	-60.03	-57.58	-57.58	-57.70	-57.84	-57.99	-57.70	-57.39	-57.09	-56.79	
Toit BSP amiante	-55.23	-57.65	-55.83	-52.26	-52.22	-52.24	-53.07	-52.28	-52.26	-52.28	-52.43	-52.28	-52.27	-53.42	-52.22	-52.23	-52.28	-59.97	-57.58	-57.58	-57.70	-57.84	-57.99	-57.70	-57.39	-57.09	-56.79	
TN 2016-2019	N	55.52	57.69	56.68	55.44	55.68	55.82	55.69	55.55	55.38	55.13	54.87	54.62	54.35	54.15	53.95	53.76	53.59	53.66	53.75	54.56	56.31	58.21	60.07	68.55	57.53	57.02	56.60
	D	0.00	10.00	20.00	30.00	40.00	50.00	60.00	70.00	80.00	90.00	100.00	110.00	120.00	130.00	140.00	150.00	160.00	170.00	180.00	190.00	200.00	210.00	220.00	230.00	240.00	250.00	255.06

Pièce XI : Schéma de coupe du casier amiante

► Dossier de demande d'autorisation environnementale pour un projet de rehausse d'un casier amiante sur une Installation de Stockage de Déchets Non Dangereux
Pièce jointe n 2 : Eléments graphiques



- Dossier de demande d'autorisation environnementale pour un projet de rehausse d'un casier amiante sur une Installation de Stockage de Déchets Non Dangereux
Pièce jointe n 2 : Eléments graphiques

Pièce XII : Synoptique de gestion des eaux du site

